

Fundo Constitucional
de Financiamento do Norte

FNO Itinerante 2021

 **BANCO DA AMAZÔNIA S/A**





GOVERNO DA REPUBLICA FEDERATIVA DO BRASIL



FNO ITINERANTE

Relatório de Avaliação dos Resultados Obtidos

Exercício 2021

Belém - Pará
Março/2022

DIRETORIA EXECUTIVA

VALDECIR JOSÉ DE SOUZA TOSE

Presidente

LUIS PETRÔNIO NUNES AGUIAR

Diretoria de Infraestrutura de Negócio

FÁBIO YASSUDA MAEDA

Diretor de Controle e Risco

LUIZ OTÁVIO MONTEIRO MACIEL JÚNIOR

Diretor de Gestão de Recursos e de
Portfólio de Produtos e Serviços

ROBERTO BATISTA SCHWARTZ MARTINS DE PAULA

Diretor de Crédito

GERÊNCIA EXECUTIVA

MÁRCIA MITHIE KITAGAWA DA COSTA

Gerente Executiva de Planejamento

LEIDISAN SABOIA DO AMARAL DA SILVA

Coordenadora de Programas de
Desenvolvimento

EQUIPE TÉCNICA

JOSÉ MOURÃO NETO

Economista

MARIA BERNADETE PINHO MESSIAS

Economista

MARIA LUCIA BAHIA LOPES

Economista

COLABORAÇÃO

GERED

SECRE COMUNICAÇÃO

SUPERINTENDÊNCIAS REGIONAIS E
AGÊNCIAS

LISTA DE SIGLAS

ADEPARÁ	Agência de Defesa Agropecuária do Estado do Pará
AMOPREAB	Associação dos Moradores e Produtores da Reserva Extrativista Chico Mendes
ATER'S	Assistência Técnica e Extensão Rural
CDL	Clube dos Dirigentes Lojistas
EMATER	Empresa de Assistência Técnica e Extensão Rural do Pará
FAEAP	Federação de Agricultura e Pecuária do Amapá
FNO	Fundo Constitucional de Financiamento do Norte
GERED	Gerência Executiva de Rede de Distribuição
GPLAN	Gerência Executiva de Planejamento
IDAF	Instituto de Defesa Agropecuária e Florestal
IDAM	Instituto de Desenvolvimento Agropecuário e Florestal Sustentável do Estado do Amazonas
MDR	Ministério do Desenvolvimento Regional
ODS	Objetivos do Desenvolvimento Sustentável
PNDR	Política Nacional de Desenvolvimento Regional
PRDA	Plano de Desenvolvimento Regional da Amazônia
PRONAF	Programa Nacional de Fortalecimento da Agricultura Familiar
RURAP	Instituto de Desenvolvimento Rural do Amapá
RURALTINS	Instituto de Desenvolvimento Rural do Estado do Tocantins
SEBRAE	Serviço Brasileiro de Apoio às Micro e Pequenas Empresas
SENAR	Serviço Nacional de Aprendizagem Rural
SEPA	Secretaria de Estado de Produção e Agronegócios do Acre
SINDPESCA	Sindicato das Indústrias de Pesca, Aquicultura, e das Empresas Armadoras e Produtoras e Proprietárias de Pesca do Pará
STTR	Sindicato de Trabalhadores e Trabalhadoras Rural
SUDAM	Superintendência de Desenvolvimento da Amazônia

ÍNDICE DE ILUSTRAÇÕES

TABELAS		PÁG.
TABELA 1	FNO ITINERANTE 2021- MUNICÍPIOS COM EVENTOS REALIZADOS	10
TABELA 2	CARACTERÍSTICAS GEOGRÁFICAS E INDICADORES – ACRE	13
TABELA 3	CARACTERÍSTICAS GEOGRÁFICAS E INDICADORES –AMAZONAS	16
TABELA 4	CARACTERÍSTICAS GEOGRÁFICAS E INDICADORES –AMAPÁ	19
TABELA 5	CARACTERÍSTICAS GEOGRÁFICAS E INDICADORES – PARÁ	21
TABELA 6	CARACTERÍSTICAS GEOGRÁFICAS E INDICADORES – RONDÔNIA	22
TABELA 7	CARACTERÍSTICAS GEOGRÁFICAS E INDICADORES – RORAIMA	24
TABELA 8	CARACTERÍSTICAS GEOGRÁFICAS E INDICADORES – TOCANTINS	28
TABELA 9	RESULTADOS OBTIDOS	33
GRÁFICOS		
GRÁFICO 1	TIPOLOGIA DOS MUNICÍPIOS SELECIONADOS - FNO ITINERANTE 2021	11
FIGURAS		
FOTO 1	BARREIRINHA -AM	12
FOTO 2	Assis Brasil (AC)- 18/11/21	15
FOTO 3	Mâncio Lima (AC)- 06/07/21	15
FOTO 4	Acrelândia (AC)- 19/11/21	15
FOTO 5 E 6	Porto Acre (AC)- 05/11/21	15
FOTO 7	Atalaia do Norte (AM) - 16/09/21	17
FOTO 8	Tabatinga (AM)- 16/09/21	17
FOTO 9 E 10	Nhamundá (AM))- 16/09/21	18
FOTO 11	Benjamin Constant (AM) -21/09/21	18
FOTO 12	Barreirinha (AM)- 02/09/21	18
FOTO 13 E 14	Silves (AM) - 26/11/21	18
FOTO 15 E 16	Urucurituba (AM) 25/11/21	18
FOTO 17 e 18	Amapá (AP) 23/09/21	20
FOTO 19 E 20	Ferreira Gomes (AP) 22/09/21	20
FOTO 21 E 22	Serra do Navio (AP)- 15/09/21	20
FOTO 23 E 24	São João de Pirabas (PA) - 17/09/21	21
FOTO 25	Oeiras do Pará (PA) - 05/10/21	22
FOTO 26	Inhangapi (PA) - 08/10/21	22
FOTO 27	Primavera de Rondônia (RO) - 17/09//21	24
FOTO 28 E 29	Mirante da Serra (RO) - 27/09/21	24
FOTO 30 E 31	Nova União (RO) - 28/09/21	24
FOTO 32 E 33	Vale Paraíso (RO) - 29/09/21	24
FOTO 34	Alto Alegre (RR) - 17/11//21	27
FOTO 35	Amajari (RR) - 09/09/21	27
FOTO 36	Cantá (RR) - 11/11/21	27
FOTO 37 E 38	Bonfim (RR) - 19/11/2021	27
FOTO 39	Caroebe (RR) - 18/08/21	27
FOTO 40	Pacaraima (RR) - 19/09/21	27
FOTO 41	São Luiz (RR) - 15/09/21	28
FOTO 42 E 43	Caracaraí -(RR) - 23/09/21	28
FOTO 44	Nova União (RO) - 28/09/21	28
FOTO 45	Uiramutã- 05/11/21	28
FOTO 46 E 47	Iracema (RR) -26/08/21	28
FOTO 48	São João da Baliza -(RR) -08/09/21	29
FOTO 49	Mucajá (RR)- 07/10/21	29
FOTO 50 E 51	Normandia (RR) - 21/10/21	29
FOTO 52	Juarina (TO) - 30/09/21	31
FOTO 53	Santa Fé do Araguaia (TO) - 06/10/21	31
FOTO 54	São Félix do Tocantins (TO)- 26/11/21	31

Sumário

1 Introdução

2 Objetivos

3 Metodologia

4 Programação 2021

5 Execução e Resultados

6 Resultados Globais

7 Considerações Gerais

DESTAQUES



4,4 MIL VISUALIZAÇÕES
NOS EVENTOS VIRTUAIS.



1.740 PESSOAS NOS
EVENTOS PRESENCIAIS.



R\$ 158,4 MILHÕES
DE NEGÓCIOS GERADOS!

.....
R\$ 12,5 BILHÕES NO ANO DE 2021.

O FNO desenvolvendo a Região Norte, gerando
emprego e renda aos municípios mais distantes!

1 Introdução

O Banco da Amazônia apresenta o **Relatório de Avaliação dos Resultados Obtidos nas ações do FNO Itinerante em formato híbrido**, contendo os principais destaques e resultados no exercício de 2021, cuja iniciativa é uma ação relevante do Fundo Constitucional de Financiamento do Norte (FNO) norteada pela Política Nacional de Desenvolvimento Regional (PNDR) e pelo Plano de Desenvolvimento Regional da Amazônia (PRDA), em aderência aos Objetivos de Desenvolvimento Sustentável (ODS).

A partir do plano piloto realizado em 2010, os eventos do FNO Itinerante ocorrem anualmente e são realizados pelo Banco da Amazônia, em parceria e orientações do Ministério do Desenvolvimento Regional (MDR), acompanhamento da Superintendência de Desenvolvimento da Amazônia (SUDAM), contribuições dos parceiros institucionais, do Serviço Brasileiro de Apoio às Micro e Pequenas Empresas (SEBRAE) e dos Governos Estaduais e Municipais, além dos parceiros locais e da sociedade civil organizada.

O FNO Itinerante tem caráter informativo, onde são prestados esclarecimentos de como obter o crédito, renegociar dívidas, com simulação de valores e realização de palestras técnicas e institucionais, agendamento de visitas gerenciais a empreendimentos rurais, a empresários e microempreendedores individuais, objetivando a democratização do acesso ao FNO.

No ano de 2020, não foram realizados os eventos itinerantes devido a pandemia do coronavírus (Covid 19), por medida de segurança e obediência aos protocolos de saúde. No entanto, em 2021, o Banco da Amazônia optou pelo sistema híbrido, havendo boa receptividade pelo novo formato.

O Banco da Amazônia, com a realização das Ações Itinerantes, contribui com a diminuição das desigualdades socioeconômicas inter e intrarregionais, gerando emprego, renda e o desenvolvimento local em bases sustentáveis.



2 Objetivos

OBJETIVOS ESPECÍFICOS

- fortalecer e ampliar as parcerias, formando alianças para atuação eficiente nas iniciativas de desenvolvimento local;
- intensificar a atuação do Basa nos estados e municípios, dando maior visibilidade da sua missão de fomentar o desenvolvimento sustentável da Amazônia;
- ampliar a atuação do Banco na execução das políticas, planos e programas do Governo Federal para a Região;
- integrar e executar políticas públicas de fomento, através da união, cooperação e corresponsabilidades entre parceiros;
- divulgar os produtos e serviços do Banco, aos tomadores de pequeno porte, inclusive a Lei nº 13.340/2016 alterada pela Lei 13.606/2018, sobre a renegociação da dívida e seus benefícios;
- prestar orientações aos beneficiários sobre a melhor forma de potencializar os negócios existentes e/ou desenvolver novas atividades econômicas na Região; e,
- reduzir as desigualdades socioeconômicas inter e intrarregionais.



O FNO Itinerante, ação estratégica do Banco da Amazônia, tem como objetivo geral, disseminar o crédito de longo prazo com recursos do FNO a todos os municípios da Região Norte, preferencialmente àqueles tipificados pela PNDR, como de baixa e média renda, independente de seu dinamismo.

3 Metodologia

Os municípios são previamente selecionados nos sete estados da Região Norte pelas Superintendências Regionais do Banco da Amazônia, sob coordenação da Gerência Executiva de Planejamento (GPLAN),

1 Critérios Prioritários

- aos municípios mais carentes, classificados pela PNDR como de Baixa Renda e de Média Renda, independente de seu dinamismo;
- aos municípios em que não possua agência e que tenham apresentado baixo volume de contratações nos últimos exercícios, com foco nos tomadores que apresentem faturamento bruto anual de até R\$ 16 milhões (art.15 - Port. MDR 2.175/2020).

2 Parcerias

Os seminários ocorrem geralmente em um ou dois dias, com a participação:

- do MDR ou SUDAM na exposição sobre a PNDR e das diretrizes e prioridades do FNO;
- dos Governos Estaduais ou Municipais na exposição de suas políticas e prioridades locais;
- do Banco da Amazônia na exposição sobre os objetivos e ações a serem desenvolvidas nos encontros e do seu papel enquanto agente fomentador do desenvolvimento regional, divulgando os programas e linhas de financiamento do FNO, sua operacionalização e demais produtos e serviços, inclusive a Lei nº 13.340/2016 e suas alterações, para renegociação e liquidação de dívidas e seus benefícios;
- do SEBRAE no apoio quanto ao uso consciente do crédito e,
- de outros parceiros institucionais.

3 Rodada de negócios

Adicionalmente, no decorrer desse processo, são realizadas rodadas de negociações e assinatura de contratos firmados por ocasião do evento, visitas aos empreendimentos e empreendedores locais.

4 Programação 2021

Com base no Parecer GPLAN/CPROD 2021/22 de 26/05/2021, o Banco da Amazônia realizou 42 eventos presenciais nos sete estados da Região Norte e cinco eventos em plataformas digitais via Youtube/Teams.

Tabela 1 - FNO ITINERANTE 2021 - MUNICÍPIOS COM EVENTOS REALIZADOS

UF	MUNICÍPIO	DATA	PLATAFORMA	Horário	LOCAL	Tipologia / PNDR
AC	Rio Branco	22/09/2021	Youtube	10h00	digital	AR/MD*
AC	Acrelândia	19/11/2021	presencial	10h00	Câmara Municipal	MR/MD*
AC	Assis Brasil	18/11/2021	presencial	10h00	Câmara Municipal	MR/BD*
AC	Porto Acre	05/11/2021	presencial	10h00	Câmara Municipal	MR/MD*
AC	Mâncio Lima	06/07/2021	presencial	15h00	Teatro Municipal	MR/AD*
AM	Manaus	20/09/2021	Youtube	9h00 as 11h00	Digital	AR/BD
AM	Barrerinha	02/09/2021	presencial	19h00	Secretaria Economia/Finanças	BR/AD
AM	Canutama	10/09/2021	presencial	9h00	Câmara Municipal	BR/MD*
AM	Nhamundá	16/09/2021	presencial	9h00	Sindic.Trabalhad.Rurais	BR/MD*
AM	Codajás	17/09/2021	presencial	19h30	Casa da Cultura	BR/AD
AM	Tabatinga **	21/09/2021	presencial	9h00	Visitas a Clientes/ Sebrae e Idam	MR/MD*
AM	Benjamim Constant	22/09/2021	presencial	9h00	Câmara Municipal	BR/BD
AM	Atalaia do Norte	23/09/2021	presencial	9h00	Visitas a Clientes/ Sebrae e Idam	BR/MD
AM	Silves	26/11/2021	presencial	9h00	Câmara Municipal	BR/MD
AM	Urucurituba	25/11/2021	presencial	9h00	Câmara Municipal	BR/BD
AP	Serra do Navio	15/09/2021	presencial	19h00	Câmara Municipal	MR/BD*
AP	Pedra Branca do Amapari	16/09/2021	presencial	19h00	Câmara Municipal	MR/MD*
AP	Ferreira Gomes	22/09/2021	presencial	9h00	Câmara Municipal	MR/AD*
AP	Amapá	23/09/2021	presencial	9h00	Câmara Municipal	MR/AD
PA	São João de Pirabas	17/09/2021	presencial	10h00	Espaço Cult. Mª Pajé	BR/MD
PA	Oeiras do Pará	05/10/2021	presencial	10h00	Câmara Municipal	BR/AD
PA	Inhangapi	08/10/2021	Presencial	10h00	Câmara Municipal	BR/MD
RO	Nova União	28/09/2021	Presencial	9h00	Câmara Municipal	MR/MD
RO	Primavera de Rondonia	17/09/2021	Presencial	9h00	Câmara Municipal	AR/MD*
RO	Vale do Paraíso	29/09/2021	Presencial	9h30	Câmara Municipal	MR/MD
RO	Mirante da Serra	27/09/2021	Presencial	9h00	Prefeitura Municipal	MR/MD
RR	Boa Vista	18/08/2021	Youtube	9h00 as 11h00	Digital	AR/BD*
RR	Boa Vista	11/11/2021	TEAMS	19h00	digital	AR/BD*
RR	Rorainópolis **	05/08/2021	Presencial	19h00	Câmara Municipal	BR/AD*
RR	Caroebe	18/08/2021	Presencial	19h00	Prefeitura Municipal	MR/MD*
RR	São João da Baliza	19/08/2021	Presencial	19h00	Prefeitura Municipal	MR/MD*
RR	Iracema	26/08/2021	Presencial	19h00	Câmara Municipal	BR/BD*
RR	Amajari	09/09/2021	Presencial	19h00	Câmara Municipal	BR/BD*
RR	São Luiz do Anauá	15/09/2021	Presencial	19h00	Câmara Municipal	MR/MD*
RR	Normandia	21/10/2021	Presencial	19h00	Aud.Câmara Municipal	BR/BD*
RR	Caracarái **	23/09/2021	Presencial	19h00	Pç do Centro Cívico	MR/BD*
RR	Alto Alegre	17/11/2021	Presencial	13h00	Câmara Municipal	BR/MD*
RR	Cantá	11/11/2021	Presencial	19h00	Câmara Municipal	MR/MD*
RR	Pacaraima **	19/09/2021	Presencial	19h00	Câmara Municipal	MR/BD*
RR	Uiramutã	05/11/2021	Presencial	19h00	Câmara Municipal	BR/MD*
RR	Mucajá	28/10/2021	Presencial	19h00	Câmara Municipal	MR/BD*
RR	Bonfim	19/11/2021	Presencial	19h00	Câmara Municipal	MR/MD*
TO	Palmas	28/09/2021	Youtube	10h00	digital	AR/MD
TO	Santa Fé do Araguaia	06/10/2021	Presencial	9H00	Secret. Prom. Social	MR/MD
TO	Juarina	30/09/2021	Presencial	14h00	Câmara Municipal	MR/MD
TO	São Félix do Tocantins	26/11/2021	Presencial	9h00	CentroEv.Ant.P Reis	MR/AD
TO	Porto Alegre do Tocantins	13/10/2021	Presencial	9h00	Prefeitura Municipal	MR/AD

Legenda:

BR/BD - Baixa Renda, Baixo Dinamismo; BR/MD - Baixa Renda, Médio Dinamismo; BR/AD - Baixa Renda/ Alto Dinamismo; MR/BD - Média Renda, Baixo Dinamismo; MR/MD - Média Renda, Médio Dinamismo; MR/AD - Média Renda, Alto Dinamismo; AR/MD - Alta Renda, Médio Dinamismo.

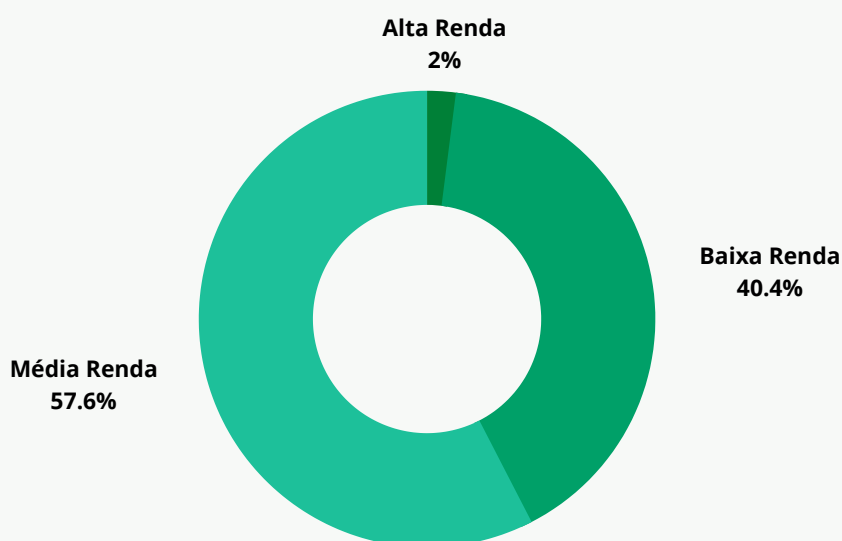
* Municípios pertencentes a Faixa de Fronteira

** Municípios-Polo na área de atuação do FNO.

Atendimento às Prioridades nas Ações Itinerantes :

Quanto à PNDR: 17 cidades selecionadas e eventos realizados (40%) são classificadas como “Baixa Renda”, 24 cidades (58%) como “Média Renda”, e uma cidade (2%) como “Alta Renda”.

Gráfico 1 - TIPOLOGIA DOS MUNICÍPIOS SELECIONADOS - FNO ITINERANTE 2021




Fonte: Banco da Amazônia / Elaboração GPLAN.

Quanto à distribuição espacial, vinte e sete (27) municípios, estão inseridos na Faixa de Fronteira, área prioritária na aplicação dos recursos dos Fundos, os quais correspondem a 64% do total selecionado e realizado.

Quatro municípios-polo/cidades intermediárias nos estados do Amazonas (Tabatinga) e Roraima (Caracaraí, Pacaraima e Rorainópolis), realizaram o evento itinerante. São cidades estratégicas para o desenvolvimento da região, conforme estudo Cidades Intermediárias da Amazônia Legal e Nota Técnica 07/2020-CEP/CGEAP/DPLAN, realizado pela Sudam, sendo uma das escalas prioritárias do planejamento e políticas públicas do PRDA 2020-2023.


5. Execução e Resultados



Projeto inédito e bem sucedido para o FNO Itinerante em formato virtual:

- divulgação através das diversas redes sociais;
- maior abrangência espacial e em número de participantes;
- participação sem custos adicionais e /ou deslocamentos;
- a SUDAM esteve presente em todos os webinários.

Foto 02 - Webinar Matriz



Valdecir Tose
Presidente



André Vargas
Executivo GERED

5. Execução e Resultados

Para os eventos presenciais

Com base no calendário de datas, horários e locais estabelecidos entre as Superintendências Estaduais do Banco da Amazônia e as instituições parceiras, os eventos são realizados com o deslocamento prévio de um funcionário da agência responsável pelo atendimento da cidade selecionada, para a divulgação do evento, através de rádios locais, carro som, e/ou outras formas de levar a informação ao público alvo e demais procedimentos para organização do evento.

Foto 01 - Barreirinha - AM



Fonte: Superintendências Estaduais/ Agências - BASA

O público nos eventos é constituído por autoridades municipais e estaduais, técnicos da SUDAM, eventualmente do MDR, micro e pequenos empresários, microempreendedores individuais, produtores rurais, agricultores familiares, pescadores, comerciantes, piscicultores, funcionários públicos, profissionais liberais, representantes de instituições parceiras: SEBRAE, IDAM, RURALTINS, entre outras, associações de classe, cooperativas e sociedade em geral.



5.1 Estado do Acre

FNO ITINERANTE 2021-ACRE

Você tem um compromisso marcado com desenvolvimento sustentável e econômico da nossa região.

Data: 22/09/2021
Horário: 10h00 (Acre)
12h00 (Horário de Brasília)

PARA ASSISTIR, ACESSE O LINK EM NOSSA BIO.

Aguardamos sua participação!

Parceiros:

SEBRAE SUJAM MINISTÉRIO DO DESENVOLVIMENTO REGIONAL PÁTRIA AMADA BRASIL GOVERNO FEDERAL

O Estado do ACRE, contratou em 2021, R\$ 529 milhões, com recursos do FNO, ultrapassando a meta prevista em 22,4%

Tabela 2 - CARACTERÍSTICAS GEOGRÁFICAS E INDICADORES – ACRE

Municípios	População Estimada (2021)	PIB R\$ mil	Per capita (R\$1,00)	Densidade demográfica (hab./km²) 2010	Distancia à capital (KM)*
Acrelândia	15.721	253.609,71	16623,6	6,94	118
Assis Brasil	7.649	93.054,15	12.546,06	1,22	347
Porto Acre	19.141	227.498,90	12294,58	5,71	63
Mâncio Lima	19.643	205.845,37	10847,1	2,79	661

Fonte: <http://www.cidades.ibge.com.br>; distanciaentreasidades.com.br

Participantes do webinar itinerante do Acre:

- **Prefeito de Rio Branco - Sebastião Rodrigues;**
- **Presidente da Emater/AC - Rinaldo Santos;**
- **Coordenador Geral de Fundos de Financiamento e Investimento da Sudam - Túlio Barata;**
- **Diretor Técnico do Sebrae - Lauro Santos;**
- **Chefe de Planejamento da Secretaria Estadual de Produção e Agronegócio - SEPA - Valterlúcio Bessa Campelo;**
- **Superintendente do Acre /BASA - José Luiz Cordeiro**
- **Gerente Executivo Gered/BASA - André Vargas**

Parceiros itinerantes do Acre:

Prefeituras Municipais; Câmara de Vereadores; Secretário Municipal de Agricultura de Assis Brasil; Sindicato dos Trabalhadores Rurais; AMOPREAB; Colônia de Pescadores de Assis Brasil; Agentes de Desenvolvimento Local; EMATER/AC; Secretaria Estadual de Produção e Agronegócio; Instituto de Defesa Agropecuária e Florestal – IDAF, Serviço Brasileiro de Apoio às Micro e Pequenas Empresas – SEBRAE no Acre.

Com o objetivo de gerar desenvolvimento econômico e social, com sustentabilidade ambiental, aquecendo e dinamizando a economia da Região e promover a concessão de crédito com maior celeridade e melhor qualidade, o ACRE realizou o FNO Itinerante no sistema híbrido.

Foto 02 - Assis Brasil (AC)- 18/11/21



Foto 03 - Mâncio Lima (AC)- 06/07/21



Foto 4 - Acrelândia (AC)- 19/11/21



Foto 05 e 06 - Porto Acre (AC)- 05/11/21



Fonte: Superintendências Estaduais/ Agências – BASA

5.2 Estado do Amazonas

Tabela 3 - CARACTERÍSTICAS GEOGRÁFICAS E INDICADORES – AMAZONAS

Municípios	População Estimada (2021)	PIB R\$ mil	Per capita (R\$1,00)	Densidade demográfica (hab./km²) 2010	Distância à capital (KM)*
Barrerinha	32.919	279.351,56	8.724,81	4,76	527
Canutama	15.981	125.866,95	8.053,42	0,43	871
Nhamundá	22	167.119,15	7.893,03	1,3	374
Codajás	29.691	504.601,08	17.620,60	1,24	328
Tabatinga**	68.502	616.650,78	9.365,33	16,21	1.113
B. Constant	44.873	350.837,11	8.162,05	3,8	1.616
Atalaia do Norte	20.868	150.975,74	7.578,72	0,20	1.587
Silves	9.289	114.322,07	12.465,61	2,25	323
Urucurituba	24.098	184.017,42	77.978,21	6,14	261

Fonte: <http://www.cidades.ibge.com.br>; distanciaentreasidades.com.br

Participantes do webinar itinerante no Amazonas:

- Coordenador Geral de Fundos de Financiamento e Investimento da Sudam - Túlio Barata;
- Prefeito de Manaquiri e Presidente da Associação Amazonense dos Municípios - Jair Souto;
- Vice Presidente da Confederação Nacional de Agricultura (CNA) - Muni Lourenço;
- Secretário Executivo do Desenvolvimento do Governo do Estado do Amazonas - Renato Freitas;
- Diretor Comercial/BASA - Francimar Maciel;
- Superintendente do Estado do Amazonas/Roraima/BASA- Esmar Dutra;
- Gerente Executivo GERED/BASA - André Vargas.

FNO ITINERANTE 2021-AMAZONAS

Você tem um compromisso marcado com desenvolvimento sustentável e econômico da nossa região.



Data: 20/09/2021
Horário: 09h00

PARA ASSISTIR, ACESSE O LINK EM NOSSA BIO.

Aguardamos sua participação!



O Estado do Amazonas, contratou com recursos do FNO em 2021, R\$ 1,2 bilhão, ultrapassando a meta prevista em 16%.

Destaques:

- Divulgação das linhas de crédito do FNO para os setores rural e não rural;
- Volume de recursos aplicados no ano em andamento tanto no Amazonas, nos Municípios e na Região Norte;
- Prazo para o pagamento dos contratos renegociados pela lei 13.340 (30/11/2021);
- Ampliação das parcerias, ATERs e reafirmação das parcerias existentes – SEBRAE, IDAM, etc
- Fortalecimento das ações de crédito na linha PRONAF;
- Apresentado os benefícios para renegociação;
- Apoio para regularizações inadimplidas;
- Espaço para perguntas e respostas;
- Ferramenta “**BASA DIGITAL**”;
- Atendimento personalizado;
- Distribuição de fichas de cadastro e check list para abertura de novas contas;
- Visita a empreendimento rural (avicultura) em Silves e (fabricação de farinha de mandioca) em Urucurituba;
- Prospecção de FNO na linha do Pronaf; FNO Giro MPE; FNO Amazônia Empresarial e contratação de custeio pecuário.

Visita a Atalaia do Norte e Tabatinga: COM FOCO EM NOVOS NEGÓCIOS

Em Atalaia do Norte, foram emitidas cinquenta (50) propostas de abertura de contas para negócios de micro, pequena e média empresa; visitas e consultas individuais apoiados pelo SEBRAE e CDL. Em Tabatinga, foram prospectados vinte e nove (29) clientes para novos negócios, onde, destes sete eram renovações.

Foto 07 - Atalaia do Norte (AM) - 16/09/21



Foto 08 - Tabatinga (AM)- 16/09/21



Fonte: Superintendências Estaduais/ Agências – BASA

Parceiros itinerantes no Amazonas:

Instituto de Desenvolvimento Agropecuário e Florestal Sustentável no Estado do Amazonas- IDAM; SEBRAE; CDL; SINDPESCA; Secretarias Municipais de Produção; Prefeituras e Autoridades Municipais; Colônia de Pescadores.

Foto 09 e 10- Nhamundá (AM))- 16/09/21



Foto 11-Benjamin Constant (AM) -21/09/21



Foto 12 - Barreirinha (AM)- 02/09/21



Foto 13 e 14 - Silves (AM) - 26/11/21



Foto 15 e 16 - Urucurituba (AM) 25/11/21



Fonte: Superintendências Estaduais/ Agências – BASA

Informar sobre as práticas sustentáveis nos empreendimentos rurais, promoção de desenvolvimento socioeconômico regional e atenção às demandas dos segmentos produtivos, foram os destaques na cidade de Canutama(AM), em 10/09/2021.

5.3 Estado do Amapá

Tabela 4 - CARACTERÍSTICAS GEOGRÁFICAS E INDICADORES – AMAPÁ

MUNICÍPIOS	População Estimada (2021)	PIB R\$ mil	Per capita (R\$1,00)	Densidade demográfica (hab./km²) 2010	Distancia à capital (KM)*
Serra do Navio	5.577	72.868,86	16.501,73	0,56	207
Pedra Branca do Amapari	17.625	333.246,36	20.194,30	1,13	187
Ferreira Gomes	8.151	494.386,09	63.545,77	1,15	139
Amapá	9.265	156.503,75	17.181,22	0,88	312

Fonte: <http://www.cidades.ibge.com.br>; distanciaentreascidades.com.br

Parceiros Itinerantes no Estado do Amapá:

Autoridades e Prefeituras Municipais; sindicatos rurais; entidades parceiras: Associações comerciais; Serviço de Apoio às Micro e Pequenas Empresas (SEBRAE), Federação de Agricultura e Pecuária do Amapá (FAEAP) e Instituto de Desenvolvimento Rural do Amapá (RURAP).

“Parabenizo a decisão do Banco da Amazônia para vir até os municípios desmistificar o acesso ao crédito. Na medida em que o Banco avança e vai até os municípios, esses serviços oferecidos ficam mais acessíveis para os empreendedores locais”.

Iraçu Colares, presidente do Conselho Deliberativo Estadual do SEBRAE (CDE SEBRAE/AP).

A diversidade presente no FNO Itinerante em Ferreira Gomes(AP)

“Temos algumas ações após o evento que é reunir com comunidades de assentamentos para dar agilidade na aprovação de crédito e com associação de mulheres para a concessão do PRONAF-MULHER”

Edmar Bernaldino - Superintendente PA I

Foto 17 e 18 - Amapá (AP) -23/09/21



Foto 19 e 20 - Ferreira Gomes (AP) -22/09/21



Foto 21 e 22 - Serra do Navio (AP)- 15/09/21



Fonte: Superintendências Estaduais/ Agências – BASA

O Estado do Amapá, contratou em 2021, com recursos do FNO, R\$ 696 milhões, ultrapassando em 61% a meta prevista.

5.4 Estado do Pará

Tabela 5 - CARACTERÍSTICAS GEOGRÁFICAS E INDICADORES – PARÁ

MUNICÍPIOS	População Estimada (2021)	PIB R\$ mil	Per capita (R\$1,00)	Densidade demográfica (hab./km²) 2010	Distância à capital (KM)*
São João de Pirabas	23.440	169.548,26	7.357,27	29,26	200
Oeiras do Pará	336.182	363.771,09	11.188,83	7,42	432
Inhangapi	12.009	120.138,62	10.258,61	21,29	90

Fonte: <http://www.cidades.ibge.com.br>; distanciaentreasidades.com.br

Parceiros Itinerantes no Estado do Pará:

Autoridades e Prefeituras Municipais; Sindicatos Rurais; Associações Comerciais; Cooperativas e Associações, SEBRAE, EMATER, SENAR, ADEPARÁ,. Secretarias Municipais de Inhangapi, São João de Pirabas e Oeiras do Pará, Paróquia São Vicente Ferrer.

Foto 23 e 24 - São João de Pirabas (PA) - 17/09/21



Fonte: Superintendências Estaduais/ Agências – BASA

O estado do Pará, financiou com recursos do FNO, em 2021, R\$ 4,2 bilhões, ultrapassando em 60% a meta prevista.

Foto 25- Oeiras do Pará (PA) - 05/10/21



Fonte: Superintendências Estaduais/ Agências – BASA

A EXPANSÃO DO CRÉDITO VIA BASA DIGITAL

No evento de Oeiras do Pará tivemos as assinaturas dos **primeiros contratos de financiamento via Plataforma Basa Digital da Agência de Cametá**, demonstrando que o Banco está cumprindo com sua missão social de levar crédito e desenvolvimento a todas as regiões, garantindo acesso por meio digital e simplificado.

Foto 26 - Inhangapi (PA) - 08/10/21



Fonte: Superintendências Estaduais/ Agências – BASA

A ampliação dos canais de atendimento através do **BASA DIGITAL EM INHANGAPI (PRONAF e CUSTEIO)** - plataforma moderna e de fácil utilização.

- No evento foram assinadas três propostas do **BASA DIGITAL** de **AGRICULTORES FAMILIARES**;
- Fechadas dezenove (19) propostas do **BASA DIGITAL** no município.



“Por meio da ação FNO itinerante, apresentamos estas linhas aos produtores e tornamos mais fácil o acesso ao crédito. “Hoje o produtor consegue entrar no Banco por meio do aplicativo. Desde o cadastro até o recebimento do dinheiro na conta leva menos de uma semana. Antes esse processo levava até 90 dias”.

Luiz Lourenço - Gerente Executivo de Pessoas Físicas (GERPF)
Agricultura Familiar Basa Digital (basablog.com.br)

5.5 Estado de Rondônia

Tabela 6- CARACTERÍSTICAS GEOGRÁFICAS E INDICADORES – RONDÔNIA

MUNICÍPIOS	População Estimada (2021)	PIB R\$ mil	Per capita (R\$1,00)	Densidade demográfica (hab./km ²) 2010	Distancia à capital (KM)*
Nova União	6.822	117333,6	16.834,09	9,28	364
Primavera de Rondonia	2.697	61.841,30	21.653,12	5,82	544
Vale do Paraíso	6.490	146.563,88	21.474,56	8,5	367
Mirante da Serra	10.691	217.045,87	19.826,97	9,97	387

Fonte: <http://www.cidades.ibge.com.br>; distanciaentreascidades.com.br

O estado de Rondônia, contratou em 2021, com recursos do FNO, R\$ 2,3 bilhões, ultrapassando em 29% a meta prevista.

Parceiros Itinerantes no Estado de Rondônia:

Prefeituras e Câmara Municipal (Mirante da Serra, Nova União, Vila Paraíso; SEBRAE, EMATER, Associação Comercial.

Foto 27 - Primavera de Rondônia (RO) - 17/09/21



Foto 28 e 29 - Mirante da Serra (RO) - 27/09/21



Foto 30 e 31 - Nova União (RO) - 28/09/21



Foto 32 e 33 - Vale Paraíso (RO) - 29/09/21



Fonte: Superintendências Estaduais/ Agências – BASA

5.6 Estado de Roraima

Tabela 7- CARACTERÍSTICAS GEOGRÁFICAS E INDICADORES – RORAIMA

MUNICÍPIOS	População Estimada (2021)	PIB R\$ mil	Per capita (R\$1,00)	Densidade demográfica (hab./km²) 2010	Distancia à capital (KM)*
Rorainópolis**	31.387	611.056,49	20.258,48	0,72	297
Caroebe	10.595	199.389,65	19.607,60	0,67	352
São João da Baliza	8.492	209.231,11	25.512,88	1,58	412
Iracema	12.637	162.279,07	13579,84	0,6	97
Amajari	13.561	187546,05	14.656,62	0,33	154
São Luiz do Anauá	8.232	147.627,75	18.485,82	4,42	311
Normandia	11.772	178.801,51	15.837,16	1,28	193
Caracarái**	22.635	377.974,72	17238,65	0,39	142
Alto Alegre	15.249	315.398,48	20.335,17	0,64	78
Cantá	19.257	293.040,83	15.982,59	1,81	95
Pacaraima**	20.108	259.024,13	14.885,59	1,3	214
Uiramutã	11.024	121.661,52	11.522,07	1,04	332
Mucajaí	18.482	319.301,11	17885,01	1,19	58
Bonfim	12.701	337.914,62	27.331,41	1,35	130

Fonte: <http://www.cidades.ibge.com.br>; distanciaentreascidades.com.br

O Estado de Roraima, contratou em 2021, com recursos do FNO, R\$ 523 milhões, ultrapassando 21% da meta prevista.



**FNO Itinerante
100% municípios
Roraima**

FNO ITINERANTE 2021-RORAIMA

Você tem compromisso marcado
com o desenvolvimento econômico e social
de nossa região!



Participantes do webinar itinerante de Roraima

- Representante da Sudam - José Roosevelt Corrêa;
- Sebrae/AC - Marlus Almeida;
- Prefeito de Bonfim e Presidente da Associação dos Municípios - Joner Chagas;
- Presidente/BASA - Valdecir Tose;
- Governador de Roraima - Antônio Denarium;
- Marcos Jorge - Secretário Estadual da Fazenda
- Superintendente de Roraima /BASA - Esmar Prado;
- Gerente Executivo Gered/BASA - André Vargas

O FNO Itinerante em 2021, iniciou em 18.08.2021, com apresentação do Webinar sobre o FNO Itinerante de Roraima, contemplando os 15 municípios do Estado, priorizados pela Política Nacional de Desenvolvimento Regional – PNDR e pelo Plano Regional de Desenvolvimento da Amazônia – PRDA, atingindo a marca de 488 visualizações.

Parceiros Itinerantes no Estado de Roraima:

Autoridades e Prefeituras Municipais, SEBRAE/RR e EMATER, Associação das Microempresas de São João da Baliza, representantes das Associações Comerciais.



André Vargas
Executivo GERED

Esmar Prado
Superintendente Amazonas/Roraima

Foto 34 - Alto Alegre (RR) - 17/11/21



Foto 35 - Amajari (RR) - 09/09/21



Foto 36 - Cantá (RR) - 11/11/21



Foto 37 e 38- Bonfim (RR) - 19/11/2021



Foto 39 - Caroebe (RR) - 18/08/21



Foto 40 - Pacaraima (RR) - 19/09/21



Fonte: Superintendências Estaduais/ Agências – BASA

Foto 41 - São Luiz (RR) - 15/09/21



Foto 42 e 43- Caracaraí -(RR) - 23/09/21



Foto 44 - Nova União (RO) - 28/09/21



Foto 45 - Uiramutã- 05/11/21



Foto 46 e 47 - Iracema (RR) -26/08/21



Fonte: Superintendências Estaduais/ Agências – BASA

Foto 48 - São João da Baliza -(RR) -08/09/21



Foto 49 - Mucajaí (RR)- 07/10/21



Foto 50 e 51- Normandia (RR) - 21/10/21



Fonte: Superintendências Estaduais/ Agências – BASA

5.7 Estado do Tocantins

Tabela 8- CARACTERÍSTICAS GEOGRÁFICAS E INDICADORES – TOCANTINS

MUNICÍPIOS	População Estimada (2021)	PIB R\$ mil	Per capita (R\$1,00)	Densidade demográfica (hab./km²) 2010	Distancia à capital (KM)*
Santa Fé do Araguaia	7.678	124.556,55	16.581,01	3,93	453
Juarina	2.174	30.599,34	13.953,19	4,64	344
São Félix do Tocantins	1.610	23.257,32	14.673,39	0,75	644
Porto Alegre do Tocantins.	3.200	34.848,98	11.101,94	5,57	308

Fonte: <http://www.cidades.ibge.com.br>; distanciaentreasidades.com.br

FNO ITINERANTE 2021-TOCANTINS

Você tem um compromisso marcado com desenvolvimento sustentável e econômico da nossa região.

Data: 28/09/2021
Horário: 10h00

Acesse o link abaixo:

Aguardamos sua participação!



O Estado do Tocantins, contratou com recursos do FNO, em 2021, R\$ 3,1 bilhões, ultrapassando 61% da meta prevista.

Participantes do webinar itinerante do Tocantins

- Representante da Sudam - Túlio Barata
- Presidente do Ruraltins - Fabiano Miranda;
- Superintendente do Sebrae- Moisés Gomes;
- Presidente do Sebrae e Secretário Municipal de Finanças de Palmas- Rogério Ramos;
- Vice Presidente da Associação dos Municípios e Prefeito de Pequizeiro - Jocélio Nobre;
- Diretor Comercial/BASA - Francimar Maciel;
- Superintendente do Tocantins/BASA- Marivaldo Melo;
- Gerente Executivo Gered/BASA - André Vargas.



Parceiros Itinerantes no Estado do Tocantins

Autoridades e Prefeituras Municipais, entidades parceiras:
SEBRAE; EMATER, RURALTINS,

Foto 52 - Juarina (TO) - 30/09/21



Foto 53 -Santa Fé do Araguaia (TO) - 06/10/21



Foto 54 - São Félix do Tocantins (TO)- 26/11/21



Fonte: Superintendências Estaduais/ Agências – BASA

6. Resultados Globais

- No ano de 2021, foram realizados **42** seminários presenciais para um público de 1.740 pessoas nos sete estados da Região Norte, com média de 41,4 pessoas por evento.
- O Banco da Amazônia realizou, desde o ano de 2010, 270 ações itinerantes com participação de 17.660 pessoas, dentro dos critérios estabelecidos, proporcionando a inserção social através da geração de emprego e renda.
- Foram realizados ainda cinco **itinerantes virtuais** nos estados do Acre, Amazonas, Tocantins e dois em Roraima, fato **inédito** aos Fundos Constitucionais.
- Não houve contratação imediata nos eventos presenciais em 2021.
- Foram prospectadas 74 novas operações de crédito no total de R\$ 32 milhões.
- O detalhamento dos resultados alcançados nos eventos está apresentado na Tabela a seguir, tendo como fonte os Relatórios das Superintendências Estaduais e SIG CONTROPPER – Base: 31.12.2021:

Após a realização dos eventos e, até o final do ano de 2021, foram contratadas **248 operações** de crédito do FNO, no valor de **R\$ 158.402.605,97**.

O valor contratado foi 393,60% superior ao prospectado nos eventos.

Destaque para o município de Rorainópolis (RR) que apresentou o melhor desempenho em volume de recursos contratados, com **18 operações** realizadas, em sua maioria, no setor industrial, programa Amazônia Rural Verde, no valor de **R\$ 66.354.130,61**.

Tabela 9 - RESULTADOS OBTIDOS

UF	Municípios	Nº de Participantes	Operações Prospectadas por ocasião dos eventos	Negócios Prospectados por ocasião dos eventos (R\$ 1,00)	Operações Pós-eventos até 31.12.21	Negócios Pós-eventos até 31.12.21 (R\$ 1,00)
AC	Assis Brasil	43	0	0,00	3	60.739,17
AC	Acrelândia	35	0	0,00	12	2.717.188,76
AC	Porto Acre	40	0	3.000.000,00	16	2.203.262,75
AC	Mãncio Lima	80	0	900.000,00	19	1.202.759,69
Total		198	0	3.900.000,00	50	6.183.950,37
AM	Barreirinha	30	0	1.700.000,00	22	617.943,71
AM	B.Constant	60	0	1.650.000,00	0	0,00
AM	Tabatinga	visita	29	20.000.000,00	3	997.000,00
AM	Atalaia do Norte	visita	0	0,00	0	0,00
AM	Nhamundá	58	7	1.598.000,00	1	9.800,00
AM	Silves	25	1	51.027,00	0	0,00
AM	Urucurituba	57	1	60.000,00	3	240.000,00
AM	Codajás	120	0	0,00	0	0,00
AM	Canutama	40	0	0,00	5	1.149.541,20
Total		390	38	25.059.027,00	34	3.014.284,91
AP	Amapá	48	0	0,00	2	42.228,00
AP	Ferreira Gomes	50	0	0,00	4	4.425.905,69
AP	Pedra Branca do Amapari	33	0	0,00	5	73.042,93
AP	Serra do Navio	21	0	0,00	0	0,00
Total		152	0	0,00	11	4.541.176,62
PA	São João de Pirabas	80	0	0,00	4	1.772.049,98
PA	Oeiras do Pará	40	0	0,00	27	433.947,53
PA	Inhangapi	150	0	0,00	17	2.668.235,25
Total		270	0	0,00	48	4.874.232,76
RO	Primavera de Rondônia	18	0	0,00	9	2.730.295,45
RO	Mirante da Serra	100	0	0,00	5	1.832.574,54
RO	Nova União	90	0	0,00	3	195.376,43
RO	Vila Paraíso	30	0	0,00	25	1.066.388,59
Total		238	0	0,00	42	5.824.635,01
RR	Rorainópolis**	20	4	1.950.000,00	18	66.354.130,61
RR	Caroebe	16	5	350.000,00	0	0,00
RR	São João da Baliza	8	3	100.000,00	4	15.995.000,00
RR	Iracema	23	6	120.000,00	4	1.929.898,81
RR	Amajari	10	2	10.000,00	3	8.569.812,51
RR	São Luiz do Anauá	23	8	520.000,00	0	0,00
RR	Normandia	13	3	14.000,00	0	0,00
RR	Caracarál**	16	-	0,00	6	3.631.060,00
RR	Alto Alegre	10	-	0,00	3	12.886.673,06
RR	Cantá	3	-	0,00	1	1.136.942,37
RR	Pacaraima**	20	5	68.000,00	0	0,00
RR	Uiramutã	30	-	0,00	0	0,00
RR	Mucajá	25	-	0,00	4	2.878.486,80
RR	Bonfim	35	-	0,00	9	19.511.318,62
Total		252	36	3.132.000,00	52	132.893.322,78
TO	Juarina	80	-	0,00	1	998.720,26
TO	Porto Alegre do Tocantins	20		0,00	3	51.297,93
TO	Santa Fé do Araguaia	70	-	0,00	0	0,00
TO	São Félix do Tocantins	70	-	0,00	7	20.985,33
Total		240	-	0	11	1.071.003,52
Total Geral		1.740	74	32.091.027,00	248	158.402.605,97

Fonte: BASA/Sig Controper, base 12/21.

7. Considerações Gerais

O Banco da Amazônia, alinhado à sua missão institucional, às políticas, planos e programas do Governo Federal para a Região, e ainda às diretrizes, prioridades e orientações gerais do Ministério do Desenvolvimento Regional para aplicação do FNO, à luz da PNDR, aderente ao PRDA /ODS têm apresentado potencialidades na busca dos seus objetivos e metas, com destaque para os ganhos sociais obtidos nos seminários do FNO Itinerante:

- 1 articulação com os parceiros institucionais, sendo um dos fatores de sucesso da ação, onde o trabalho integrado tem permitido o contato direto com a sociedade, levando informações e prestando esclarecimentos ao público constituído dos mais diversos segmentos e classes;
- 2 responsabilidade social da instituição, especialmente, no que se refere a sua contribuição em relação à inclusão social, ao desenvolvimento socioeconômico local e à diminuição das diferenças intra e inter-regionais;
- 3 aplicação de recursos do FNO a todos os municípios da Região Norte, ampliando dessa forma as possibilidades/oportunidades, contribuindo para o crescimento do emprego e renda e melhoria da qualidade de vida da população amazônica, em especial nos municípios mais carentes da Região;
- 4 visibilidade e fortalecimento do papel institucional do Banco da Amazônia, enquanto gestor do FNO e agente do Governo Federal, para desenvolvimento sustentável da Região.

NOSSA MISSÃO

Desenvolver uma Amazônia sustentável, com crédito e soluções eficazes.

Ser o principal Banco de desenvolvimento da Amazônia, moderno, com colaboradores engajados e resultados sólidos.

NOSSA VISÃO

NOSSOS VALORES

Transparência, Meritocracia, Ética, Valorização do cliente, Responsabilidade, Inovação, Diversidade, Sustentabilidade.

Movimentando sonhos, há 80 anos